

A Kárpátikum Alapítvány és a Kárpátkanyar Egyesület

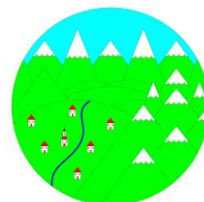

MADERSPACH VIKTOR

tiszteletére



erdélyországi menekülésének 100., halálának 80. évfordulója alkalmából

emléktúrát hirdet.



„Az oláhok által megszállt területen élő magyar nyugtalan, mint ragadozó állat közelségét sejtő, védtelen vad.”

Kiírás: A túra útvonala a Maderspach Viktor által írt Menekülésem Erdélyből című önéletrajzi könyv alapján lett kijelölve. Kiindulópontja a Hunyad megyei Iszkronyban (Iscroni) található Maderspach kúria, végpontja a Hunyad megyei Zajkány (Zaiceni). A túra teljes szakaszát csoportosan ajánljuk bejárni!

A túra kiírói:

Kárpátikum Alapítvány

3325 Noszvaj, Jókai utca 1.

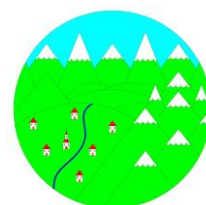
www.karpatikum.hu

Kárpátkanyar Egyesület – Asociația Carpatii de Curbura

https://www.facebook.com/karpatkanyar/?ref=page_internal&path=%2Fkarpatkanyar%2F

Megközelítés:

- Vasúton Aradról Déván keresztül Piskiig (Simeria) a 200-as fővonalon, onnan átszállással Petrozsényig (Petrosani) a 202-es számú fővonalon. Onnan taxival vagy gyalogosan lehet Iszkronyba (Iscroni) eljutni.
- Közúton az A1-es autópályán Aradról Piskiig, Piskitől a 66-os számú főútra kell letérni és az utat követve Petrozsényig kell haladni. Petrozsény után le kell kanyarodni a 66A-számú útra.



Szállás: A túra kezdőpontjától pár száz méterre Petrozsény felé található a négy csillagos Casa de Vis Hotel, ami a legközelebbi szálláslehetőség. Természetesen a kb. 5 km-re található Petrozsény városban több szálláslehetőség is fellelhető. A célban szálláshely nem található. A legközelebbi szálláshelyek a Hátszegi-medencében, Várhelyen (Sarmizegetusa), Kernesden (Carnesti) és Poklisán (Paclisa) találhatók.

A túra útvonalán már nem ennyire kedvező a szálláslehetőségek száma. Három darab menedékházat érintünk a **113 km-es** túra alatt:

1. Refugiul Montan Tulisa a túra 31. kilométerétől kb. 1 kilométerre található.

<https://muntii-nostri.ro/ro/routeinfo/baru-valea-barusorului-df-corbu-refugiul-tulisa>

2. Refugiul Stana de Rau a túra 52. kilométerében található.
3. Refugiul A.P.N.R. Stanuleti a túra 67. kilométerében található.

Kijelölt sátrazó helyek:

1. Poiana Pelegii a túra 60. kilométerében található.
2. Cabana de Vanatoare Zlata Gura Apelor a túra 78. kilométerében található.

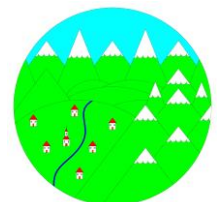
Ajánlott sátrazó helyek:

1. A Dealul Fata és a Dealaul Botanilor oldalában a túra 9. és 11. kilométere között.
2. Tulisa nyereg a túra 37. kilométerében.
3. La Cotroana a túra 57. kilométerében található.
4. Soua Iepei a túra 86. kilométerében található.
5. Netis tó partja a túra 89. kilométerének közelében található.
6. Bisztra tó partja a túra 93. kilométerének közelében található.
7. Petreanu csúcs és környéke a túra 100. kilométerében található.
8. Vf. Cracului mezeje a túra 102. kilométerében található.

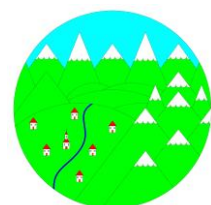


Útvonal leírása: Az emléktúra kezdő pontja az Iszkoronyban található Maderspach kúria (45°22'29.16"É, 23°20'48.96"K), ahonnan Maderspach Viktor a menekülését megkezdte. A túra útvonala csak Iszkorony felől teljesíthető!

A Maderspach kúriától a 66A számú főúton haladunk Vulkán felé. 230 méter múlva az út mellett egy tulipánfa áll és a mellette álló emléktábla szerint 1880-ban ültette Maderspach Anna. Áthaladunk a Nyugati-Zsílen, majd a híd után északi irányba fordulunk, majd a Zsíl partján haladunk a 666B útig, mely Aninósza (Aninoasa) felé vezet. 2, 5 km gyaloglás múton és megérkezünk Aninószára, az egykori híres, hírhedt bányászvárosba. A városon keresztül haladva a bányaközpont felé vezető út mellett élesen jobbra felkanyarodunk a Katolikus Templom irányába. Az aninószai katolikus templom feletti ösvényen kémlelt Maderspach menekülésének elején. A templom feletti ösvényen haladunk Nagydilzsa irányába és a túra 7,4 km szelvényénél balra tartunk az emelkedőn felfelé. Innen szinte csak emelkedünk az 1027 méteres Banica csúcsáig jelzetlen úton. Ezen a szakaszon haladunk el a mellékgerinccel párhuzamosan futó völgygel, melynek Banica feletti részén Maderspach a mészégetőjéhez ment, de ekkor már a román csendőrség oda is elért. A csúcstól nyugati irányba fordulunk és a mellékgerinc tetején eljutunk a Dealu Babbii hágóig. A hágó a túra 20. kilométerében található. A hágótól haladunk tovább nyugat felé. A terep enyhén emelkedik, majd pár kilométer után déli irányt vesz fel. Az út jelzetlen. A 26. kilométernél erősen emelkedő következik, mely felvisz az 1545 méter magas Oboroka tetejére. Itt csatlakozunk a piros sáv jelzéshez. A piros sáv jelzés nyugati irányba halad az Oborokán át a Tulisa hegység felé. Maderspach itt megemlékezik az 1916-os harcokról, melyről Az oláhok vérnymában a Fekete-tengerig című könyvében ír. A Vf. Mic 1529 méteres csúcsa után lehet lekanyarodni a Refugiul Montan Tulisa menedékházhoz. Itt kezdődik a Retyezáthoz tartozó Tulisa-hegység. A hegy gerince mellett végig szekérút halad, mi a szekérút mellett a gerincen haladtunk, hogy elérjük az 1792 méter



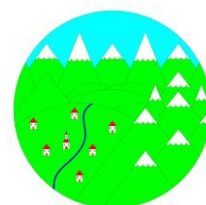
magas Tulisa csúcsot (Vf. Tulisa). Innen leereszkedünk az 1550 méter magas nyeregbe, ahol egy emlékmű és egy kereszt is áll. Innen tovább haladunk nyugat felé és a Kis-Bilug (Vf. Bilug Mic) alatt egyenesen haladunk tovább. Ez az I. szakasz plusz 9,1 km. Innen kb. 400 métert ereszkedünk a Puj-völgybe. A Puj völgyében piros kör jelzésen 8,4 km-t haladunk a Stana de Rau menedékházig. A Stana de Rau menedékház a Puj-patak kárfülkéjének felső részén található. Innen a Kusztura csúcsa, melyet Maderspach 1921 májusában igencsak keservesen mászott meg a menedékháztól 600 méteres szintemelkedéssel közelíthető meg a kék háromszög jelzésen. A Kuszturára felérve déli irányba a Kusztura csúcs található, északi irányba pedig a 2574 méter magas Papusa. A két csúcsot a sárga kereszt útvonal köti össze. A Kusztura ablakig a sárga jelzést követjük északi irányba, ez pár méter. Innen nyugati irányba le kell ereszkedni a völgy aljára, ahová sem túraútvonal, sem szekérút nem vezet. Innen kellemes túra következik xx kilométeren át. Érintjük a Maderspach által említett Stanuletye szikláit, a Lunca Berhinát és megérkezünk a Gura Apelor tóhoz. Maderspachot itt szállásolta el és látta el szükséges felszereléssel xx. A túra innen nyugati irányba tart. A tó partján haladunk tovább, majd élesen megindulunk felfelé. Maderspach órák hosszat tartó meredek kapaszkodás után jut fel a tetőre. Mi is! Először az 1700 méter magasságban található Soua Iepeu nyeregbe érünk fel a piros sáv jelzésen, majd észak felé indulunk és további 500 méter szintemelkedéssel érünk a gerincre. Azt írja, hogy Hunyad és Krassó-Szörény vármegye határán halad északi irányba Z. falu felé.



„Rumunia Mare-ban minden tilalom csak arra való, hogy pénzért ki lehessen játszani”

Iszkrony (565 m) – Aninósza (657 m) – Banica - Dl. Cumpana piros sáv jelzés (1442 m) – Zanoaga (1525 m) – Tulisa (1792 m) – Kis-Bilug-havas (1440 m) – Puj-völgy alja (cc. 1200 m) – Stana de Rau menedékház – Kusztura nyereg – Nagy-Lapusnya patak völgye kék kör jelzés – Gura Apelor víztározó – Soua Iepi piros sáv jelzés (1727 m) – Vf. Pietri (2192 m) – Petreanu (1895 m) – Vf. Otului (1510 m) – Zajkány (590 m).

Szakasz	Táv	Szint+	jelzés	út
Iszkrony – Aninósza katolikus templom	5,8 km	120 m	jelzetlen	műút
Aninósza – Banica csúcs	10,5 km	444 m	jelzetlen	kavicsos út, szekérút
Banica csúcs – Dealu Babii	20,0 km	297 m	jelzetlen	szekérút
Dealu Babii – Oboroca	27,2 km	634 m	jelzetlen	szekérút, ösvény
Oboroca – Tulisa– Kis- Bilug	39,78 km	555 m	piros sáv	szekérút
Kis-Bilug – Puj völgye	42,15 km	36 m	jelzetlen	szekérút
Puj völgye – Stana de Rau	51,68 km	815 m	kék kör	kavicsos út
Stana de Rau – Kusztura	54,48 km	626 m	kék háromszög	ösvény



Kusztura – La Cotroana	56,16 km	10 m	jelzetlen	helyenként ösvény
La Cotroana – Gura Apelor	78,16 km	424 m	kék kör	ösvény
Gura Apelor – Saua Iepi	85,66 km	990 m	piros sáv	kavicsos út, ösvény
Saua Iepi – Zajkány !	103,2 km	891 m	jelzetlen	ösvény, szekérút

